



**КОМИТЕТ ИМУЩЕСТВЕННЫХ ОТНОШЕНИЙ
АДМИНИСТРАЦИИ ПЕРМСКОГО МУНИЦИПАЛЬНОГО ОКРУГА**

РЕШЕНИЕ _____ 1406
о размещении объектов № _____

Пермский край
Пермский округ

23.06.2023

Комитет имущественных отношений администрации Пермского муниципального округа разрешает Чикиревой Вере Валентиновне (почтовый адрес: 614081, г. Пермь, ул. Голева, д. 13А, кв. 54)

размещение объекта «Элементы благоустройства территории, в том числе малые архитектурные формы, за исключением некапитальных нестационарных строений и сооружений, рекламных конструкций, применяемых как составные части благоустройства территории.»

на землях государственная собственность на которые не разграничена и муниципальная собственность
на срок 1 год с 23.06.12.2023г. по 22.06.2024 г
Местоположение: Пермский край, Пермский муниципальный округ, п. Протасы.

Особые условия использования:

1. Без права возведения и права регистрации объектов капитального строительства, без права возведения ограждения, с правом свободного доступа неограниченного круга лиц.

2. В соответствии с абз. 2 п. 8.2. Положения о порядке и условиях размещения объектов на землях или земельных участках, находящихся в государственной или муниципальной собственности, на территории Пермского края без предоставления земельных участков и установления сервитутов, публичного сервитута, утвержденного постановлением Правительства Пермского края от 22.07.2015 478-п, при прекращении действия решения о размещении объектов размещенные объекты демонтируются заявителем за счет собственных средств в срок не позднее 14 календарных дней с даты получения письма Комитета имущественных отношений администрации Пермского муниципального округа о прекращении действия решения о размещении объектов.

Заместитель председателя комитета
имущественных отношений администрации
Пермского муниципального округа



(подпись, печать)

М.В. Королева

Схема предполагаемых к использованию земель или части земельного участка

Объект: элементы благоустройства территории, в том числе малые архитектурные формы, за исключением некапитальных нестационарных строений и сооружений, рекламных конструкций, применяемых как составные части благоустройства территории

Местоположение: Российская Федерация, Пермский край, Пермский муниципальный район, Култаевское с/п, п. Протасы, квартал 13

Площадь земель или части земельного участка, кв.м: 292

Категория земель: Земли населенных пунктов

Вид разрешенного использования: -

Условный номер земельного участка :ЗУ1

Номер кадастрового квартала 59:32:0670001

Площадь земельного участка 292 кв.м.

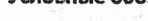



Каталог координат, м (МСК-59, Зона 2)

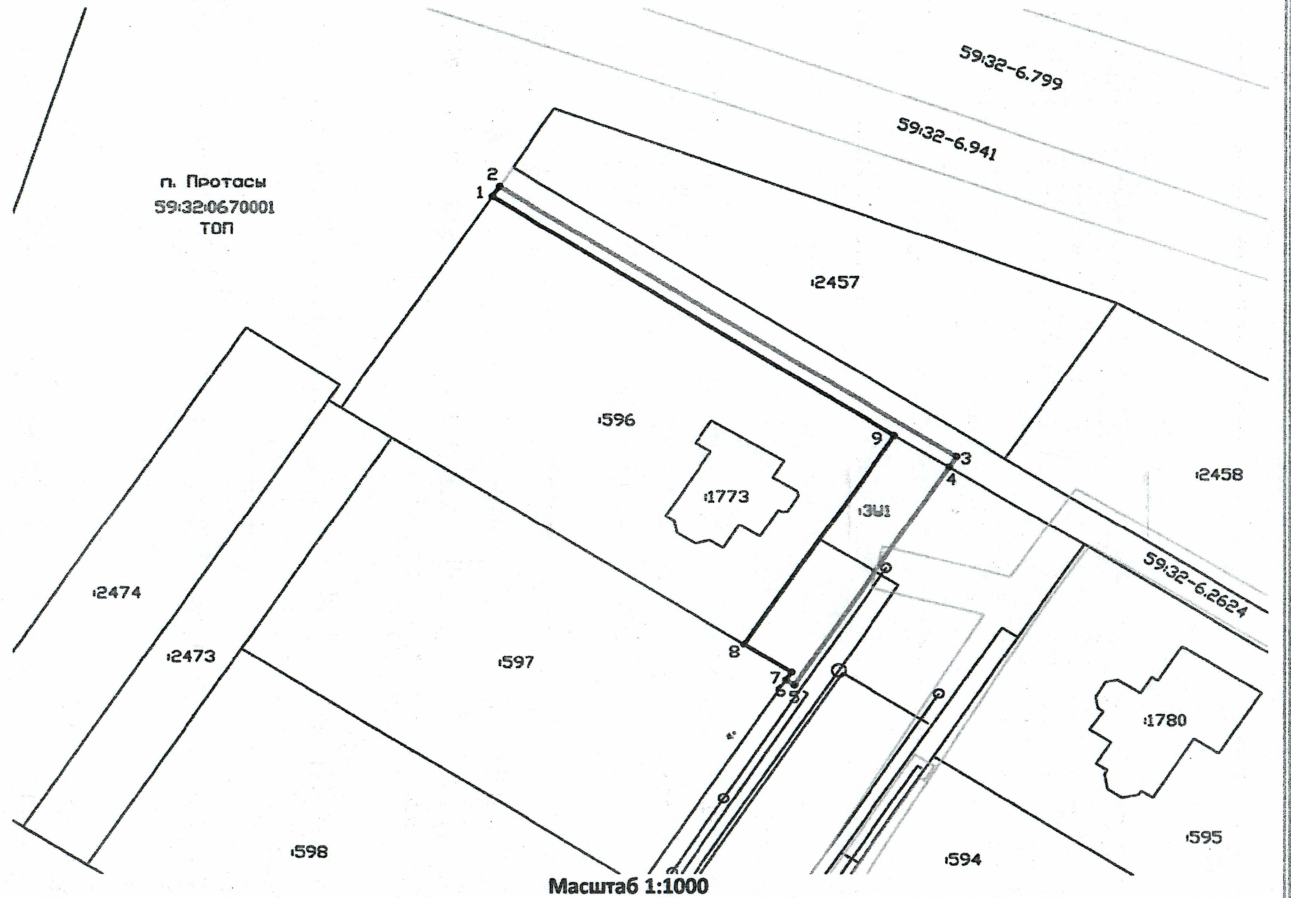
№ точки границы	X	Y
1	503481,91	2208099,25
2	503483,07	2208100,01
3	503451,60	2208148,77
4	503450,34	2208147,97
5	503424,63	2208131,55
6	503425,21	2208130,65
7	503426,12	2208131,24
8	503429,39	2208126,21
9	503454,02	2208142,13
1	503481,91	2208099,25

Описание границ смежных землепользователей:

- от 1 до 4 - по Землям МО Култаевское с/п
- от 4 до 6 - по участку с КН 59:32:0670001:599
- от 6 до 8 - по границе участка с КН 59:32:0670001:597
- от 8 до 1 - по границе участка с КН 59:32:0670001:596

Условные обозначения:

-  - граница предполагаемых к использованию земель
-  - существующая часть границы, имеющиеся в ЕИ РН сведения о которой достаточны для определения ее местоположения
-  - граница кадастрового квартала
-  - границы объектов капитального строительства
- 59:01:2330001 - номер кадастрового квартала
- :82 - кадастровый номер учтенного земельного участка
- :ЗУ1 - испрашиваемый земельный участок



Заявитель:


подпись